



**PRÉFÈTE
DE LA CHARENTE
PRÉFET
DE LA DORDOGNE
PRÉFÈTE
DE LA HAUTE-VIENNE**

*Liberté
Égalité
Fraternité*

**Directions départementales
des territoires**

ARRÊTÉ-CADRE INTERDÉPARTEMENTAL

**délimitant les zones d'alertes et définissant les mesures de limitation
ou de suspension provisoire des usages de l'eau pour faire face à une menace
ou aux conséquences d'une sécheresse ou à un risque de pénurie
du 1er avril au 31 octobre sur le périmètre du GRAND KARST DE LA
ROCHEFOUCAULD où l'Association du Grand Karst de La Rochefoucauld
est désigné en tant qu'Organisme Unique de Gestion Collective**

La préfète de la Charente

Préfète coordonnatrice du sous-bassin de la Charente, de la Seudre et des fleuves côtiers
Chevalier de la Légion d'honneur
Chevalier de l'ordre national du Mérite

Le préfet de la Dordogne,
Chevalier de la Légion d'honneur
Chevalier de l'ordre national du Mérite

La préfète de la Haute-Vienne,
Chevalier de la Légion d'honneur
Chevalier de l'ordre national du Mérite

Vu le Code de l'environnement et notamment les articles L. 211-3, L. 214-1 à L. 214-6, L. 214-18, L. 215-7 à L. 215-13 et R. 211-66 à R. 211-74 ;

Vu le code civil et notamment les articles 640 à 645 ;

Vu le code pénal et notamment son livre 1er, titre III ;

Vu le code de la santé publique et notamment son livre III ;

Vu le code général des collectivités territoriales, notamment ses articles L. 2212-1, L. 2212-2, L. 2213-29 et L. 2215-1 ;

Vu le code du domaine public fluvial et de la navigation intérieure ;

Vu la loi n°84-512 du 29 juin 1984, relative à la pêche en eau douce et à la gestion des ressources piscicoles ;

Vu le décret n°87-154 du 27 février 1987, relatif à la coordination interministérielle et à l'organisation de l'administration du domaine de l'eau ;

Vu le décret du 16 février 2010 modifiant le décret du 29 avril 2004 relatif aux pouvoirs des préfets, à l'organisation et à l'action des services de l'État dans les régions et départements ;

Vu le décret n° 2005-636 du 30 mai 2005 relatif à l'organisation de l'administration dans le domaine de l'eau et aux missions du préfet coordonnateur de bassin ;

Vu le décret n°94-354 du 29 avril 1994 modifié par le décret n°2003-869 du 11 septembre 2003 relatif aux zones de répartition des eaux ;

Vu le décret no 2021-795 du 23 juin 2021 relatif à la gestion quantitative de la ressource en eau et à la gestion des situations de crise liées à la sécheresse ;

Vu l'arrêté préfectoral du 24 mai 1995 fixant la liste des communes incluses dans les zones de répartition des eaux dans le département de la Charente ;

Vu l'arrêté préfectoral du 5 juin 1996 fixant la liste des communes incluses dans les zones de répartition des eaux dans le département de la Haute-Vienne ;

Vu l'arrêté préfectoral du 10 septembre 2004 fixant la liste des communes incluses dans les zones de répartition des eaux dans le département de la Dordogne ;

Vu le courrier circulaire sécheresse du 23 juin 2020 concernant l'instruction technique relative à la résorption des crises sécheresse et à l'amélioration de leur gestion ;

Vu l'arrêté d'orientation de bassin du 2 juillet 2021 relatif au renforcement de la coordination des mesures de gestion de la sécheresse sur le bassin Adour-Garonne ;

Vu la circulaire sécheresse du 27 juillet 2021 relative à la gestion des situations de crise liées à la sécheresse hydrologique ;

Vu l'arrêté ministériel du 11 septembre 2003 portant application du décret n°96-102 du 2 février 1996 fixant les prescriptions générales applicables aux prélèvements soumis à autorisation en application des articles L. 214-1 à L. 214-6 du code de l'environnement ;

Vu le schéma directeur d'aménagement de gestion des eaux (SDAGE) 2016-2021 approuvé le 1er décembre 2015 par le préfet coordonnateur du bassin Adour-Garonne et notamment les dispositions de l'orientation C « améliorer la gestion quantitative » ;

Vu l'arrêté interpréfectoral du 19 novembre 2019 portant approbation du schéma d'aménagement et de gestion des eaux (SAGE) Charente ;

Vu l'arrêté inter-préfectoral du 29 mars 2013 portant désignation de l'Association du Grand Karst de La Rochefoucauld en tant qu'Organisme Unique de Gestion Collective de l'eau pour l'irrigation agricole sur le sous-bassin de la Charente sur le secteur du Grand Karst de La Rochefoucauld, de la , de l'Échelle-Lèche, de la Tardoire, du Bandiat et de la Boieure ;

Vu l'arrêté préfectoral du 10 août 2017 modifié par arrêté préfectoral du 18 décembre 2020 portant composition de la commission locale de l'eau (CLE) du schéma d'Aménagement et de Gestion des Eaux (SAGE) Charente ;

Vu la lettre de mission du 5 novembre 2019 du préfet coordonnateur du bassin Adour-Garonne à madame la préfète coordonnatrice du sous-bassin de la Charente, de la Seudre et des fleuves côtiers ;

Considérant le courrier du préfet coordonnateur du bassin Adour-Garonne en date du 9 novembre 2011 notifiant les volumes prélevables ;

Considérant la nécessité d'harmoniser les mesures mises en œuvre sur l'ensemble du sous-bassin de la Charente dans le cadre d'une coordination interdépartementale pour assurer une gestion équilibrée de la ressource en eau et faire face à une menace ou aux conséquences d'une sécheresse ou un risque de pénurie d'eau ;

Considérant que des dispositions de limitations des usages de l'eau sont susceptibles d'être rendues nécessaire pour la préservation de la santé, de la salubrité publique, de l'alimentation en eau potable des populations, des écosystèmes aquatiques et pour la protection des ressources en eau ;

Considérant qu'une connaissance permanente des niveaux de certaines nappes, des débits de certains cours d'eau et de l'état des milieux aquatiques est rendue possible par le suivi piézométrique de l'Agence régionale de la biodiversité (ARB) Nouvelle-Aquitaine, le suivi hydrométrique du Département hydrométrie et prévision des crues de la DREAL Nouvelle-Aquitaine et les suivis de l'Observatoire national des étiages (ONDE) de l'Office français de la biodiversité (OFB) ;

Considérant les avis émis lors de la consultation du public qui s'est déroulée en application de l'article L.123-19-1 du code de l'environnement du 14 février 6 mars 2022 sur les sites des services de l'État de la Charente, de la Dordogne et de la Haute-Vienne ;

Sur proposition des directeurs départementaux des directions des territoires de la Charente, de la Dordogne et de la Haute-Vienne :

ARRÊTENT

Article 1^{er} : Objet

Le présent arrêté a pour objet de définir sur le périmètre de gestion de l'Organisme Unique de Gestion Collective (OUGC) du Karst de La Rochefoucauld :

- les zones d'alerte, unités hydrographiques cohérentes au sein du périmètre de gestion de l'OUGC du Karst de La Rochefoucauld, sur lesquelles peuvent s'appliquer des mesures de limitation ou de suspension des prélèvements pour faire face à une menace de sécheresse ou à un risque de pénurie ;
- les plans d'alertes par zone, se référant à des indicateurs (débitmétriques, piézométriques, milieux) et basés sur des seuils d'alertes qui fixent les modalités correspondantes de limitation ou de suspension des prélèvements d'eau pour irrigation ;
- les mesures de limitation ou de suspension applicables aux prélèvements dès lors que les seuils de référence des niveaux de gravité sont atteints.

On entend par « prélèvement » tout puisement d'eau réalisé à partir des eaux souterraines et des eaux superficielles, à savoir cours d'eau, cours d'eau réalimentés, nappes d'accompagnement, canaux, sources, plans d'eau non déconnectés du milieu (retenues remplies partiellement ou totalement par pompage, dérivation ou par les eaux de ruissellement pendant la période d'application du présent arrêté).

Le présent arrêté s'applique chaque année du 1er avril au 31 octobre à minuit et concerne les trois départements de la Charente, de la Dordogne et de la Haute-Vienne.

Si la situation l'exige, les préfets peuvent prendre des limitations des usages de l'eau en dehors de cette période.

Le préfet-coordonnateur du sous-bassin de la Charente est le préfet du département de la Charente. Il anime et coordonne la politique de gestion de l'eau en situation de crise à l'échelle du sous-bassin afin de garantir la cohérence, l'équité et la solidarité des mesures de restrictions d'usages prises par chaque préfet de département.

Article 2 : Les différentes catégories d'usages

Le présent arrêté vise les usages de l'eau qui nécessitent des prélèvements, directs ou indirects, dans le milieu naturel.

Des mesures de restrictions peuvent être prises par arrêté préfectoral pour toutes les catégories de prélèvements, si l'évolution des conditions hydrologiques l'exige.

En effet, en dehors des mesures planifiées et en cas de situation exceptionnelle, chaque préfet peut prendre toutes mesures, non définies au présent arrêté, de limitation des usages agricoles, domestiques ou industriels, nécessaires à la préservation de la ressource en eau et des milieux aquatiques. Le préfet peut notamment limiter ou interdire les prélèvements d'eau publics ou privés, effectués directement dans le milieu naturel ou provenant d'un réseau public d'alimentation en eau potable, destinés aux usages domestiques et secondaires, définis par l'article 2.2 du présent arrêté.

L'ensemble des mesures de limitation ne s'applique pas aux prélèvements réalisés dans des réserves de récupération d'eau de pluie.

2.1 - Les usages prioritaires

Sont exclus des mesures de limitation faisant l'objet du présent arrêté, les prélèvements d'eau destinés aux usages suivants :

- les prélèvements pour l'adduction en eau potable,
- l'abreuvement des animaux,
- les prélèvements pour la protection civile et militaire, en particulier pour la défense incendie,
- et tout autres prélèvements indispensables aux exigences de la santé, de la salubrité publique et de la sécurité civile, y compris le renouvellement des eaux de piscines collectives en cas de nécessité sanitaire.

2.2 - Les usages domestiques et secondaires

En cas d'étiage sévère, le préfet peut limiter ou interdire les prélèvements d'eau publics ou privés, effectués directement dans le milieu naturel ou provenant d'un réseau public d'alimentation en eau potable, destinés notamment aux usages suivants :

En premier lieu, en situation dégradée :

- le lavage des véhicules hors des stations professionnelles, hors objectif sanitaire et de sécurité,
- le remplissage des piscines à usage privé, hors chantier en cours et hors contraintes de maintenance (maintien du niveau d'eau),
- le lavage des voiries et trottoirs, hors objectif sanitaire et de sécurité et hors chantiers en cours,
- le nettoyage des façades et terrasses ne faisant pas l'objet de travaux,
- l'alimentation des fontaines et des jets d'eau en l'absence d'un dispositif de recyclage de l'eau,
- l'arrosage des espaces verts publics ou privés : pelouses, massifs, etc...

En second lieu, lorsque la situation devient critique :

- l'arrosage des terrains de sport (sauf homologués) et golf (hors green),
- l'arrosage des potagers éventuellement suivant modalités horaires,
- tout prélèvement domestique, inférieur à 1 000 m³, au sens de l'article L.214-5 du Code de l'Environnement qu'ils soient privés ou professionnels.

La liste des usages domestiques et secondaire n'est pas exhaustive.

L'arrêté de restriction peut concerner soit l'ensemble du département soit le(s) secteur(s) concerné(s) par le(s) point(s) de prélèvements en situation dégradée ou critique.

2.3 - Les usages industriels

Les Installations Classées pour la Protection de l'Environnement (ICPE) doivent limiter leurs prélèvements au strict débit nécessaire à leurs activités, conformément à leurs arrêtés d'autorisation. Il peut leur être imposé par arrêtés préfectoraux complémentaires :

- des mesures de réduction de volumes prélevés,
- une surveillance accrue de la qualité de leurs rejets pouvant entraîner leur diminution, voire leur rétention temporaire.

Les ICPE devront respecter les dispositions prévues en cas de sécheresse, définies dans les arrêtés individuels complémentaires.

2.4 - Les usages agricoles

Les prélèvements destinés à l'irrigation à des fins agricoles dont les volumes sont supérieurs ou égaux à 1 000 m³/an font l'objet d'une autorisation unique pluriannuelle délivrée à l'Organisme Unique de Gestion Collective (OUGC) par l'État, pour le compte de l'ensemble des préleveurs irrigants.

Les prélèvements à usages agricoles concernent plusieurs types de ressources :

Prélèvement en eaux superficielles ou nappes d'accompagnement :

Les prélèvements destinés à l'irrigation à des fins agricoles en eaux superficielles ou nappes d'accompagnement font l'objet d'un plan d'alerte dont les modalités sont définies en Annexe 2 sur la base des zones d'alertes définies en article 3 (cartographie en Annexe 1).

Le plan d'alerte s'applique chaque année du 1^{er} avril au 31 octobre à minuit selon deux périodes distinctes :

| Période de Printemps (Moyennes eaux) | Période d'Étiage (Basse eaux) |
|--|---|
| du 1 ^{er} avril au 1 ^{er} juin à 8H00 | du 1 ^{er} juin à 8H00 au 31 octobre à 24H00 |

Sont concernés par le plan d'alerte tous les prélèvements destinés à l'irrigation à des fins agricoles opérés dans le milieu naturel comprenant :

- les sources, les fontaines,
- les cours d'eau et leurs nappes d'accompagnement ainsi que les canaux et dérivations qu'ils alimentent,
- les plans d'eau alimentés pendant l'étiage par une source, une fontaine, un cours d'eau, sa nappe d'accompagnement ou des venues d'eau souterraines, sauf s'il existe un dispositif de restitution de débit réservé opérationnel et fonctionnel.

Prélèvement dans les nappes souterraines profondes :

Les prélèvements par des forages en eaux souterraines profondes destinés à l'irrigation peuvent être limités pour préserver l'alimentation en eau potable.

En cas de risque de pénurie, des mesures de restriction sont imposées. Ces mesures sont prises au cas par cas après examen de chaque situation spécifique et mises en œuvre par arrêté préfectoral.

Prélèvements pour remplissage de retenues « eaux stockées déconnectées » et « collinaires » :

Les retenues « eaux stockées déconnectées » sont des plans d'eau qui se remplissent en période hivernale par dérivation, ruissellement, drainage et/ou par pompage en nappe/rivière. Hors de cette période hivernale, ces plans d'eau sont déconnectés du reste du réseau hydrographique.

Les retenues collinaires sont des retenues qui ne se remplissent que par ruissellement.

Le remplissage des retenues identifiées « eaux stockées déconnectées » est autorisé conformément aux arrêtés préfectoraux réglementant la manœuvre des vannes sur les cours d'eau en vigueur dans chaque département (Article 2.5), nonobstant les limitations de prélèvement qui peuvent intervenir en cours d'année et sous réserve du maintien du débit réservé des cours d'eau (Article L.214-18 du Code de l'Environnement).

- Pour une retenue identifiée « eau stockée déconnectée » en dérivation de cours d'eau, la vanne d'alimentation devra être maintenue fermée à compter de la date de l'arrêté préfectoral de manœuvre de vannes en vigueur dans chaque département.
- Pour un plan d'eau en barrage de cours d'eau, le débit entrant du cours d'eau devra être totalement restitué à l'aval de la retenue par les eaux de fond à compter de la date de l'arrêté préfectoral de manœuvre de vannes en vigueur dans chaque département.

Prélèvements pour remplissage de « réserves de substitution » :

Une réserve de substitution est un ouvrage artificiel permettant de substituer des volumes prélevés à l'étiage par des volumes prélevés en période de hautes eaux, entre le 1er octobre et le 15 avril.

Les dispositions réglementaires instituant la période de remplissage et les contraintes de seuils correspondants à des débits de cours d'eau ou des niveaux de nappe déclenchant ou arrêtant le remplissage, sont notifiées pour chaque réserve par les services de l'État au gestionnaire de la réserve.

2.5 - Réglementation des manœuvres de vannes sur les cours d'eau

Des arrêtés préfectoraux pris annuellement suivant des seuils de gestion prédéfinis sur 4 secteurs du département de la Charente, après concertation auprès des services de l'OFB (Office français de la biodiversité) et la fédération de pêche, réglementent les manœuvres de vannes et empellements des ouvrages de retenues pouvant modifier le régime hydraulique des cours d'eau, nonobstant les limitations de prélèvement qui peuvent intervenir en cours d'année et sous réserve du maintien du débit réservé des cours d'eau (Article L. 214-18 du Code de l'Environnement) :

- Les vannes et empellements sont maintenus en position fermée, sauf prescriptions particulières du service chargé de la police de l'eau et du milieu aquatique et notamment celles relatives au respect du niveau légal, lorsqu'il s'agit d'ouvrages réglementés. Les manipulations des vannes des usines hydroélectriques sont autorisées à caractère exceptionnel dérogatoire après accord du service chargé de la police de l'eau et du milieu aquatique. Le fonctionnement par éclusées est interdit.

- La fermeture ne doit pas se faire brutalement afin de ne pas entraîner de rupture d'écoulement à l'aval. L'étanchéité des ouvrages est obtenue par leurs propres dispositions constructives et non par l'ajout d'éléments extérieurs (bâches plastiques, argile ...). Le débit entrant passe par surverse si la vanne est en position basse.
- Les vannes, empellements et tous types de prise d'eau servant à alimenter les plans d'eau à usage d'irrigation ou de loisir sont positionnés de telle sorte que la totalité du volume entrant, est affectée au cours d'eau.
- Le remplissage des retenues identifiées par arrêté individuel « eaux stockées déconnectées » est interdit. Le volume entrant est restitué au milieu.
- En cas d'évènements exceptionnels ou de pluviométrie importante entraînant des risques d'inondation, pour garantir la sécurité des biens ou des personnes, les vannes ou empellements doivent être manœuvrés. Ces manipulations doivent faire l'objet d'une information du service chargé de la police de l'eau et du milieu aquatique dans les 24 h suivant la manipulation.
- Les manipulations pour mesures de salubrité sont autorisées compte tenu de leur caractère exceptionnel, à titre dérogatoire après accord du service chargé de la police de l'eau et du milieu aquatique.

Les ouvrages identifiés gérés par les syndicats hydrauliques qui ont fait l'objet d'une présentation de leur mode de gestion et d'une validation auprès des services de police de l'eau ne sont pas concernés.

Article 3 : Aire géographique d'application

Le périmètre de l'OUGC du Karst de La Rochefoucauld est défini par sept (7) zones d'alerte hydrologiquement cohérentes sur les départements de la Charente, Dordogne et Haute-Vienne, et dans lesquelles sont susceptibles d'être prises des mesures de limitation provisoire ou de suspension des prélèvements d'eau.

Pour chaque zone d'alerte interdépartementale est désigné un préfet-référent qui coordonne et propose les mesures de limitation à mettre en œuvre. Le préfet-référent détermine les conditions de concertation préalable aux décisions de restriction ou d'interdiction et informe sans délai les autres préfets concernés, ainsi que leur service en charge de la gestion quantitative de l'eau, pour permettre la prise de décisions simultanées et coordonnées.

| Périmètre de gestion | Préfet référent | Zones d'alertes | Départements concernés |
|----------------------|-----------------|---|------------------------|
| OUGC du Karst | Charente | Bonnieure <i>de sa source au confluent avec la Tardoire</i> | 16 |
| | | Bonnieure-Aval <i>du confluent avec la Tardoire au confluent avec la Charente</i> | 16 |
| | | Tardoire | 16-24-87 |
| | | Bandiat | 16-24-87 |
| | | Échelle - Lèche | 16 |
| | | Touvre | 16 |
| | | Karst de La Rochefoucauld | 16-24-87 |

La carte de localisation des zones d'alerte dans le périmètre de l'OUGC du Karst de La Rochefoucauld est présentée en Annexe 1.

La liste des communes concernées pour chaque zone d'alerte est présentée en Annexe 3.

Article 4 : Indicateurs d'état de la ressource

Le DOE (Débit d'Objectif d'Étiage) est le débit de référence permettant l'atteinte du bon état des eaux et au-dessus duquel est satisfait l'ensemble des usages en moyenne 8 années sur 10. Il traduit les exigences de la gestion équilibrée visée à l'article L. 211-1 du code de l'environnement. La valeur du DOE doit, en conséquence, être garantie chaque année pendant l'étiage. Au sens du SDAGE, pour tenir compte des situations d'étiages difficiles et des aléas de gestion, le DOE est considéré a posteriori comme satisfait :

- pour l'étiage d'une année donnée lorsque le plus faible débit moyen de 10 années consécutifs (VCN10) a été maintenu au-dessus de 80 % de la valeur du DOE ;
- durablement lorsque les conditions précédentes ont été réunies au moins 8 années sur 10.

Le DCR (Débit de Crise) est le débit de référence en dessous duquel seules les exigences de la santé, de la salubrité publique, de la sécurité civile, de l'alimentation en eau potable et les besoins des milieux naturels peuvent être satisfaites. La valeur du DCR est impérativement sauvegardée en valeur moyenne journalière.

La mise en œuvre de la gestion sécheresse vise à maintenir des débits les plus proches possible des DOE et à éviter le franchissement des DCR fixés par le SDAGE Adour Garonne.

| Zones d'alertes | Dept | Indicateurs de référence | DOE | DCR |
|-----------------|------|--------------------------|-----------------------|-----------------------|
| TOUVRE | 16 | Station de Foulpougne | 5,6 m ³ /s | 3,8 m ³ /s |

Les indicateurs de niveaux de nappes et débit de rivières sont complétés dans l'analyse de la situation par :

- l'état des milieux superficiels, notamment au regard des réseaux de suivi des écoulements de l'Observatoire National Des Étiages (ONDE) de l'Office français de la biodiversité ;
- la disponibilité des ressources pour garantir l'alimentation en eau potable des populations.

Article 5 : Comité de suivi de l'étiage (CSE)

Dans l'objectif de prévention des atteintes à l'environnement, le suivi de la sécheresse est assuré par un comité de suivi de l'étiage dont la composition doit permettre la représentation de l'ensemble des usages .

Ce comité, présidé par le préfet de département ou son représentant, est composé des personnes mandatées par le comité départemental de ressource en eau. Il se réunit autant de fois que nécessaire en période d'étiage, et dès que la situation de la ressource l'exige.

Son rôle est d'établir un diagnostic et d'analyser la situation afin de faire émerger des propositions d'actions. Le nombre restreint de participants, permet une meilleure réactivité dans la prise de décisions des mesures de gestion à appliquer.

La consultation des membres du comité de suivi opérationnel de l'étiage peut être dématérialisée avec consultation numérique ou en présentiel.

Article 6 : Durée de validité

Le présent arrêté cadre est pluriannuel. Les mesures prévues s'appliquent du 1^{er} avril au 31 octobre à minuit.

Le précédent arrêté cadre interdépartemental du 24 mars 2020 sur le périmètre de gestion de l'OUGC du Karst est abrogé à compter du 1^{er} avril 2022.

Les dispositions du présent arrêté pourront faire l'objet d'une révision selon la décision du Comité de ressource en eau.

Article 7 : Mesures exceptionnelles

En dehors des mesures planifiées et en cas d'événement exceptionnel susceptible d'entraîner une pénurie, le préfet, au vu de l'analyse des indicateurs de niveaux de nappes et débit de rivières, qui peut être complété par l'analyse de l'état des milieux superficiels au regard du suivi de l'Observatoire National des étiages (ONDE) de l'Office français de la biodiversité, peut prendre toutes mesures exceptionnelles de limitation d'usages agricoles, domestiques ou industriels nécessaires à la préservation de la ressource en eau et des milieux aquatiques.

Article 8 : Contrôles et sanctions

Les dispositions applicables en matière de contrôles administratifs et de sanctions administratives sont mentionnées aux articles L.171-1 à L.173-12 du Code de l'environnement.

Un plan de contrôle des dispositions du présent arrêté et des dispositions globales de la loi sur l'eau est mis en œuvre par les personnels assermentés compétents en matière de police de l'eau et des milieux aquatiques. Il ne doit donc pas être mis obstacle ou entrave à l'exercice des missions de contrôle confiées aux agents assermentés mentionnés à l'article L.172-1 du Code de l'Environnement sous peine de poursuites judiciaires réprimées par l'article L.173-4

Le non-respect des mesures de limitation des usages de l'eau, prescrites par le présent arrêté et ses annexes, sera puni de la peine d'amende prévue à l'article R.216-9 du Code de l'Environnement (contraventions de 5ème classe).

Indépendamment des poursuites pénales qui peuvent être exercées, cette sanction pourra être accompagnée d'une mise en demeure de respecter le présent arrêté en application des articles L 171-7 et L 171-8 du Code de l'Environnement. Le non-respect d'une mesure de mise en demeure expose l'irrigant à la suspension provisoire de son autorisation de prélèvement et constitue un délit prévu et réprimé par l'article L 173-1 du Code de l'Environnement.

Article 9 : Publicité

Le présent arrêté sera publié au recueil des actes administratifs des préfectures concernées et adressé au maire de chaque commune concernée pour affichage en mairie pour une durée minimale d'un mois et tenu à la disposition du public au-delà de la durée d'affichage. Mention en est insérée en caractères apparents dans des journaux régionaux ou locaux diffusés dans chaque département concerné.

Article 10 : Voies et délais de recours

Le présent arrêté peut faire l'objet, dans un délai de deux mois à compter de la date de notification, d'un recours gracieux auprès du préfet et/ou d'un recours contentieux auprès du tribunal administratif de Poitiers.

Un recours peut être déposé auprès du tribunal administratif de Poitiers sur l'application internet "Télérecours citoyens", en suivant les instructions disponibles à l'adresse suivante : www.telerecours.fr. Dans ce cas, des copies du recours n'ont pas nécessité d'être produites, un enregistrement immédiat étant assuré sans délai d'acheminement.

Article 11 : Exécution

Les secrétaires généraux des préfectures et les sous-préfets, les directeurs départementaux des territoires, les maires, les directeurs départementaux de la sécurité publique, les commandants des groupements départementaux de gendarmerie, les directeurs généraux des agences régionales de santé et les chefs de l'office français de la biodiversité sont chargés, chacun en ce qui le concerne, de l'exécution du présent arrêté qui sera publié au recueil des actes administratifs des préfectures, et adressé pour information au préfet coordonnateur du bassin Adour-Garonne.

Angoulême, le 6 MARS 2022
La préfète
Magali DEBATTE



**PRÉFÈTE
DE LA CHARENTE
PRÉFET
DE LA DORDOGNE
PRÉFÈTE
DE LA HAUTE-VIENNE**

*Liberté
Égalité
Fraternité*

**Directions départementales
des territoires**

ARRÊTÉ-CADRE INTERDÉPARTEMENTAL

**délimitant les zones d'alertes et définissant les mesures de limitation
ou de suspension provisoire des usages de l'eau pour faire face à une menace
ou aux conséquences d'une sécheresse ou à un risque de pénurie
du 1er avril au 31 octobre sur le périmètre du GRAND KARST DE LA
ROCHEFOUCAULD où l'Association du Grand Karst de La Rochefoucauld
est désigné en tant qu'Organisme Unique de Gestion Collective**

La préfète de la Charente

Préfète coordonnatrice du sous-bassin de la Charente, de la Seudre et des fleuves côtiers
Chevalier de la Légion d'honneur
Chevalier de l'ordre national du Mérite

Le préfet de la Dordogne,
Chevalier de la Légion d'honneur
Chevalier de l'ordre national du Mérite

Jean-Sébastien LAMONTAGNE

La préfète de la Haute-Vienne,
Chevalier de la Légion d'honneur
Chevalier de l'ordre national du Mérite

Fabienne BALUSSOU

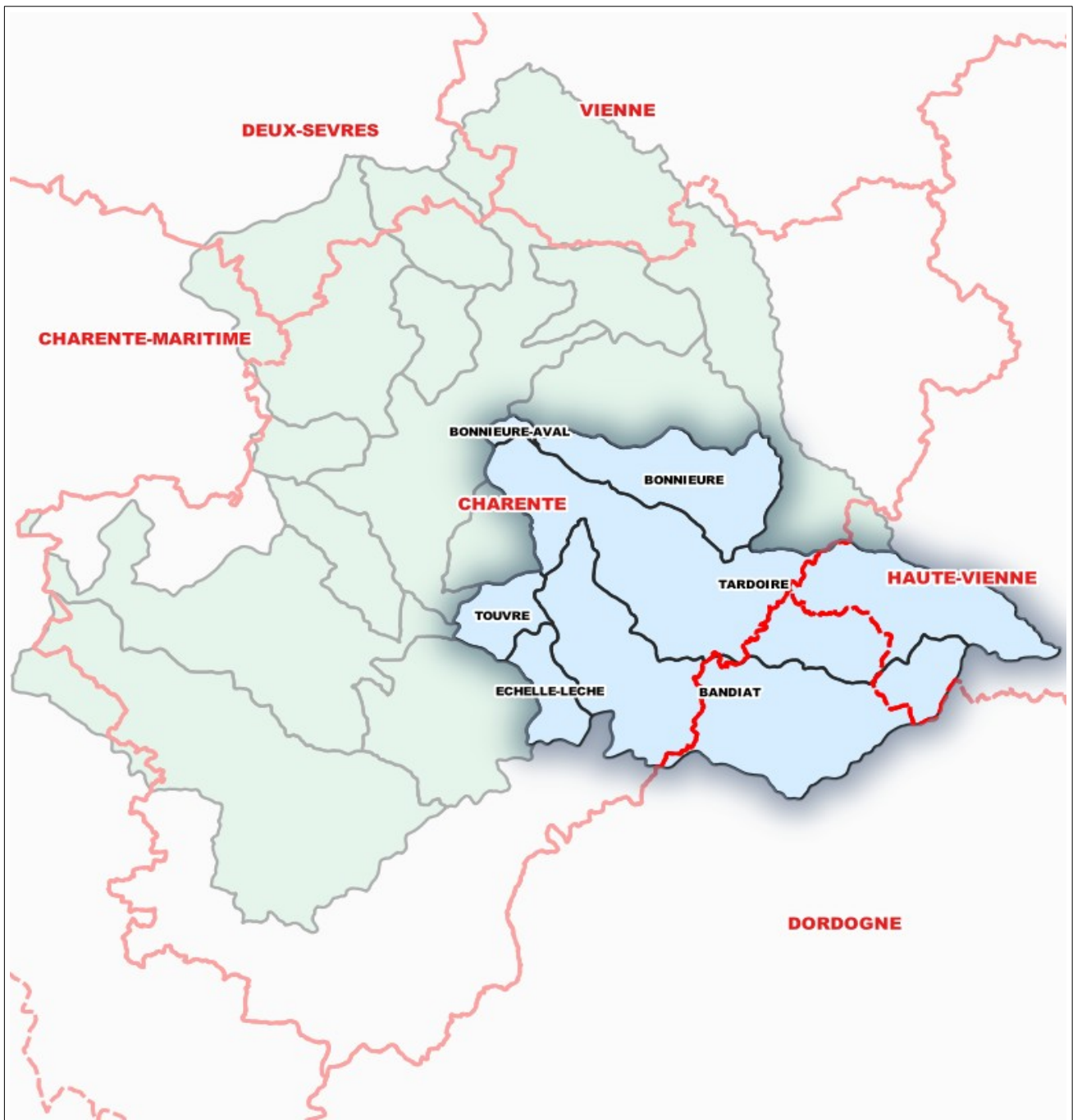


**PRÉFÈTE
DE LA CHARENTE
PRÉFET
DE LA DORDOGNE
PRÉFÈTE
DE LA HAUTE-VIENNE**

*Liberté
Égalité
Fraternité*

**Directions départementales
des territoires**

**ANNEXE 1 à l'arrêté cadre interdépartemental
Délimitation du périmètre de l'OUGC KARST
Zones d'alertes**





ANNEXE 1 à l'arrêté cadre interdépartemental Plan d'alerte et mesures de limitation relatives aux usages agricoles sur le périmètre de l'OUGC KARST

Paragraphe 1 : Définition des règles de limitation

Des règles de limitation provisoire des prélèvements d'eau à usage d'irrigation sont définis sur chaque zone d'alerte. Celles-ci ont un caractère temporaire, limité à la période du 1er avril au 31 octobre.

L'état de la ressource de chaque zone d'alerte est fourni par l'indication des données relatives à une station de type débitmétrique, limnimétrique ou piézométrique (niveau de la nappe).

Pour la gestion de printemps sont définis 2 niveaux de gravité :

- Un niveau de gravité « Alerte printemps », dont l'atteinte traduit un fléchissement de la ressource annonciateur d'une possible situation de pénurie ou de crise. Un dispositif de limitation des prélèvements des irrigants via les protocoles de gestion de l'OUGC est mis en place.
- Un niveau de gravité « Alerte Renforcée printemps », dont l'atteinte entraîne l'interdiction de tous les prélèvements agricoles à des fins d'irrigation, à l'exception des cultures bénéficiant d'une dérogation. Il est strictement supérieur au Débit de Crise ou à la Piézométrie de Crise définis dans le SDAGE Adour-Garonne ou dans les SAGE.

Pour la gestion en période d'étiage sont définis 3 niveaux de gravité ainsi qu'un seuil de crise :

- Un niveau de gravité « Alerte », dont l'atteinte traduit un fléchissement de la ressource annonciateur d'une éventuelle situation de pénurie ou de crise. Un dispositif de limitation des prélèvements des irrigants via les protocoles de gestion de l'OUGC est mis en place.
- Un niveau de gravité « Alerte Renforcée », dont l'atteinte est le signal d'un risque de pénurie ou de crise probable. Il nécessite une réduction conséquente des prélèvements agricoles.
- Un niveau de gravité « Crise », dont l'atteinte entraîne l'interdiction de tous les prélèvements agricoles à des fins d'irrigation, à l'exception des cultures bénéficiant d'une dérogation. Il est strictement supérieur au Débit de Crise ou à la Piézométrie de Crise définis dans le SDAGE Adour-Garonne ou dans les SAGE.
- Un seuil correspondant au débit de crise (DCR), défini conformément au tableau de l'article 4 aux points nodaux du SDAGE Adour-Garonne en vigueur et aux points nodaux des SAGE en vigueur, au-delà desquels tous les prélèvements agricoles sont interdits à l'exception de ceux répondant aux exigences de la santé, de la salubrité publique, de la sécurité civile, de l'alimentation en eau potable de la population (Cf. usages prioritaires listés à l'article 2.1). Les usages domestiques et secondaires peuvent être réglementés par arrêté préfectoral.

Paragraphe 2 : Stations de référence et seuils de limitation

Des règles de limitation provisoire des prélèvements d'eau à usage d'irrigation sont définis sur chaque zone d'alerte. Celles-ci ont un caractère temporaire, limité à la période du 1er avril au 31 octobre.

Les débits et niveaux piézométriques de référence pour chaque indicateur font état d'un suivi journalier du service police de l'eau de la DDT(M) suivant les informations transmises par les services de la DREAL Nouvelle-Aquitaine (DHPC) et de l'Agence régionale de la biodiversité Nouvelle-Aquitaine (ARB NA).

2.1 : Zones d'alerte de Bonnieure, Tardoire, Bandiat et Échelle-Lèche

| Zones d'alerte | Dept | Indicateurs de référence | Seuils de limitation période de printemps | | Seuils de limitation période Étiage | | |
|------------------------|----------------|--|---|----------------------------|-------------------------------------|-----------------------|-------------------------|
| | | | Alerte Printemps | Alerte Renforcée Printemps | Alerte | Alerte Renforcée | Crise |
| Bandiat | 16 24 87 | Station de Saint-Martial-de-Valette | < 400 l/s | < 260 l/s | < 320 l/s | < 170 l/s | < 110 l/s |
| Tardoire | 16 24 87 | Station de Montbron <i>Moulin de Lavaud</i> | < 1 000 l/s | < 700 l/s | < 700 l/s | < 500 l/s | < 300 l/s |
| Bonnieure | 16 | Station de Saint-Ciers-sur-Bonnieure | < 500 l/s | < 400 l/s | < 400 l/s | < 240 l/s | < 130 l/s |
| Échelle - Lèche | 16 | Station de Gond-Pontouvre <i>Foulpougne</i> | < 10 m ³ /s | < 8 m ³ /s | < 8 m ³ /s | < 5 m ³ /s | < 4,5 m ³ /s |

2.2 : Modèle prédictif du Karst, de la Touvre et de Bonnieure-aval

Le Karst est doté d'un modèle prédictif de vidange qui permet de connaître à l'avance le niveau qui sera atteint le 30/09 et le débit de la courbe correspondant.

Les volumes de gestion du Karst, de la Touvre et de la Bonnieure-Aval sont conditionnés au niveau du piézomètre du Karst situé à La Rochefoucauld. Les modalités de gestion sont détaillées au paragraphe 3.4

Paragraphe 3 : Modalités, procédures de déclenchement et de levée des mesures

3.1 : Mesures en période de Printemps

Un arrêté préfectoral met en œuvre la mesure de limitation ou d'interdiction prévue au plan d'alerte et précise le champ d'application, dès que le débit ou le niveau piézométrique moyen journalier observé est passé pendant au moins deux (2) consécutifs en dessous du seuil fixé dans le tableau au Paragraphe 2.

| "Alerte Printemps" | "Alerte Renforcée Printemps" |
|--|------------------------------|
| Interdiction d'irriguer 3 jours/7 <i>mercredi, vendredi, dimanche</i> | Interdiction d'irrigation |

La levée des mesures des niveaux de gravité pour la période de printemps s'effectue selon les critères suivants :

- Levée du niveau de gravité « Alerte Printemps » lorsque la valeur mesurée est au-dessus du seuil du niveau de gravité « Alerte Printemps » et ce pendant au moins sept (7) consécutifs.
- Levée du niveau de gravité « Alerte Renforcée Printemps » lorsque la valeur mesurée est au-dessus du seuil du niveau de gravité « Alerte Renforcée Printemps » et ce pendant au moins sept (7) consécutifs.

3.2 : Transition entre période de printemps et période d'été

A l'approche du passage à la période d'été, pour laquelle les seuils de gestion réglementaires sont différents de ceux du printemps, si certains sont en situation d'interdiction de prélèvements d'eau du fait du franchissement du niveau de gravité « Alerte Renforcée Printemps », il sera examiné en comité de suivi la possibilité de lever ou non cette limitation totale des prélèvements, au regard des indicateurs « eau » et « milieu » suivants :

⇒ situation de la production d'eau potable,

- ⇒ état de vidange des nappes (et modèles prédictifs lorsqu'ils existent),
- ⇒ débits des cours d'eau,
- ⇒ assec et situation de la population piscicole,
- ⇒ remplissage des barrages,
- ⇒ pluviométrie,

ainsi que la probabilité d'atteindre les niveaux de crise en période d'étiage en fonction de différents scénarios pluviométriques au regard de la prolongation de tendance des courbes de débit et de piézométrie.

3.3 : Mesures en période d'étiage

Un arrêté préfectoral met en œuvre la mesure de limitation ou d'interdiction prévue au plan d'alerte et précise le champ d'application.

Trois (3) modalités de gestion des prélèvements sont mises en œuvre :

3.3.1 : Unités hydrographiques gérées par volumes hebdomadaires :

Trois zones d'alerte sont concernées : Bonnieure, Tardoire et Échelle-Lèche

La période hebdomadaire débute chaque jeudi à 8H00.

Des taux hebdomadaires sont proposés sur chaque zone d'alerte par l'OUGC avant chaque début de période hebdomadaire. Ces propositions font l'objet d'une validation du service de police de l'eau. À défaut de proposition de l'OUGC, les taux hebdomadaires sont fixés et plafonnés en fonction du niveau de gravité atteint et des valeurs définies dans le tableau ci-dessous :

| TAUX HEBDOMADAIRES MAXIMUM / SEMAINE | | | |
|--|---|---|---------------------------|
| Hors Alerte | Alerte | Alerte Renforcée | Crise |
| suivant taux ou modalités proposés par l'OUGC ⁽¹⁾ | 7 % max. ⁽¹⁾ du volume autorisé estival | 5 % max. ⁽¹⁾ du volume autorisé estival | Interdiction d'irrigation |

⁽¹⁾ Des modalités de gestion particulière, telles que tours de prélèvement ou autres, à l'initiative de l'OUGC et après validation par les services de Police de l'eau de la DDT, pourront être appliquées en complément du taux hebdomadaire.

Les taux hebdomadaires et modalités de gestion particulière sont signifiés par arrêté préfectoral.

Chaque exploitant répartit son volume autorisé, en période d'étiage, selon les taux définis pour chaque période hebdomadaire :

- Les mesures de limitation de niveau « Alerte » et « Alerte Renforcée » sont appliquées au commencement d'une nouvelle période hebdomadaire, si le débit ou le niveau piézométrique moyen journalier observé est passé en dessous du seuil fixé dans le tableau au Paragraphe 2 ; elles sont maintenues pour la durée de la période hebdomadaire en cours.
- La mesure de limitation de niveau « Crise » est appliquée dès que le débit ou le niveau piézométrique moyen journalier observé est passé pendant au moins deux (2) consécutifs en dessous du seuil fixé dans le tableau au Paragraphe 2.

Des mesures de gestion particulière pourront être instituées sur les zones d'alertes, dès le déclenchement de la mesure sous le niveau de gravité « Alerte Renforcée » à l'initiative du préfet, après avoir recueilli l'avis du comité de suivi prévue à l'Article 5.

CAS PARTICULIERS : Un indicateur spécifique est intégré à l'arrêté individuel des exploitants concernés sur les cours d'eau de la Lèche (Échelle-Lèche) et du Viville (Touvre).

3.3.2 : Unités hydrographiques gérées par gestion journalière :

La seule zone d'alerte du Bandiat est concernée.

| Alerte | Alerte Renforcée | Crise |
|--|---|---------------------------|
| Interdiction d'irriguer 3 jours/7 <i>mercredi, vendredi, dimanche</i> | Interdiction d'irriguer 5 jours/7 <i>lundi, mercredi, vendredi, samedi, dimanche</i> | Interdiction d'irrigation |

Les mesures de limitation sont mises en œuvre dès que le débit ou le niveau piézométrique moyen journalier observé, est passé pendant au moins deux (2) consécutifs en dessous du seuil du niveau de gravité fixé dans le tableau du Paragraphe 2.

3.3.3 : Levée des mesures en période d'étiage

La levée des mesures en période d'étiage pour chaque niveau de gravité s'effectue selon les critères suivants :

- Levée du niveau de gravité « Alerte » : lorsque la valeur mesurée est passée au-dessus du seuil "Alerte" et ce pendant au moins sept (7) consécutifs.
- Levée du niveau de gravité « Alerte Renforcée » : lorsque la valeur mesurée est passée au-dessus du seuil "Alerte Renforcée" et ce pendant au moins cinq (5) consécutifs.
- Levée du niveau de gravité « Crise » : lorsque la valeur mesurée est passée au-dessus du seuil « Alerte Renforcée » et ce pendant au moins deux (2) consécutifs.

Pour les unités hydrographiques gérées par volumes hebdomadaires, la levée des mesures pour chaque niveau de gravité s'effectue au commencement d'une nouvelle période hebdomadaire et en fonction des critères fixés ci-dessus.

3.4 : Modèle prédictif du Karst, de la Touvre et de Bonnieure-aval

Le volume de gestion (Vg) du Karst est fixé à 11,5 Mm³ pour la période de gestion du 1er avril au 30 septembre.

Il est modulé selon les conditions suivantes :

- Au 1er avril :
 - si le niveau du piézomètre est supérieur à 64,20 m NGF : Le Vg est fixé à 11,5 Mm³ (soit 100 % du Vg)
 - si le niveau du piézomètre est inférieur à 64,20 m NGF : Le Vg est modulé à 6,35 Mm³ (soit 55 % du Vg)
- Au 15 juin : Le Vg défini au 1er avril est modulé en fonction de la projection du niveau piézométrique du Karst au 30 septembre, en s'appuyant sur le modèle prédictif de vidange existant, suivant les valeurs décrites dans le tableau ci-dessous :

| Niveau prédictif du Piézomètre au 30 septembre | Valeur le 15 juin | Vg modulé | Cœf. modulation par rapport au Vg |
|--|-------------------|--|-----------------------------------|
| supérieur à 46,63 m NGF | ≥ 55,97 m NGF | 11,5 Mm ³ | 100 % |
| inférieur à 46,63 m NGF | < 55,97 m NGF | 9,78 Mm ³ | 85 % |
| inférieur à 45,76 m NGF | < 51,43 m NGF | 6,35 Mm ³ avec arrêt total au 15 août | 55 % |

Modulation des volumes sur Touvre et Bonnieure-Aval :

Au 1er avril : si le niveau piézométrique du Karst est inférieur à 64,20 m NGF : restriction de 45 % du volume individuel autorisé du 1er avril au 30 septembre, notifié à chaque irrigant.

Au 15 juin : le volume individuel autorisé du 1er avril au 30 septembre notifié à chaque irrigant du 1er avril au 30 septembre est modulé en fonction de la projection du niveau piézométrique du Karst au 30 septembre, en s'appuyant sur le modèle prédictif de vidange existant, suivant les valeurs décrites dans le tableau ci-dessous :

| Niveau prédictif du Piézomètre au 30 septembre | Valeur le 15 juin | modulation du volume individuel autorisé |
|--|-------------------|--|
| supérieur à 46,63 m NGF | ≥ 55,97 m NGF | 100 % |
| inférieur à 46,63 m NGF | < 55,97 m NGF | 85 % |
| inférieur à 45,76 m NGF | < 51,43 m NGF | 55 % avec arrêt total au 15 août |

Un seuil de crise est également introduit :

| Zones d'Alerte | Dept | Indicateurs de référence | Crise |
|---------------------------------------|------|--|--|
| Karst Bonnieure-aval | 16 | Piézomètre de La Rochefoucauld ou Gond-Pontouvre (Station Foulpougne) | Si niveau du Karst < 47,59 m NGF le 15 août qui correspond à 46,00 m NGF le 30/09 À tout moment si débit de la Touvre à Foulpougne $\leq 3,8$ m ³ /s |

Des modalités de gestion particulière, à l'initiative de l'OUGC et après validation par les services de Police de l'eau de la DDT, pourront être appliquées en complément des modulations de volumes décrites au paragraphe 3.4

Paragraphe 4 : Mesures et cultures dérogoires

Les cultures agricoles dérogoires sont celles qui peuvent, sous certaines conditions, continuer à être irriguées une fois le niveau de gravité "Crise" franchi, alors que les prélèvements sont interdits pour les autres cultures. Une culture dérogoire étant entendue comme une culture à forte valeur ajoutée et cultivée sur une superficie sensiblement inférieure à celles des grandes cultures. Les volumes sont plafonnés.

Sur le bassin versant de la Charente, ces cultures sont les suivantes :

- ⇒ Pépinières ;
- ⇒ Cultures arboricoles ;
- ⇒ Cultures fruitières ;
- ⇒ Cultures ornementales, florales et horticoles ;
- ⇒ Cultures aromatiques et médicinales ;
- ⇒ Cultures maraîchères et légumières ;
- ⇒ Trufficulture ;
- ⇒ Tabac ;
- ⇒ Broches de vigne.

La vocation du volume attribué à une telle liste est de se réduire d'année en année.

Les cultures de semences, les semis et les îlots expérimentaux peuvent également faire l'objet de dérogation, tout en étant placées en tête des cultures qui devraient être sous garantie de ressource (stockage, bassin réalimenté permettant la sécurisation de l'irrigation). Ces cultures seront soumises à autorisation préalable par les services de l'État sur le secteur réalimenté de Charente-Amont et sur les zones d'alerte susceptibles de garantir la ressource.

L'autorisation d'irriguer des cultures dérogoires sera conditionnée par :

- le dépôt par chaque irrigant auprès de l'OUGC, sous peine de ne pas être pris en considération, d'une déclaration comportant la nature des , l'estimation des besoins en eau (volumes, débit), la localisation des îlots concernés (plan RPG, références cadastrales), la localisation du(des) point(s) de prélèvement, les pièces justificatives (contrats de production...)
- la transmission pour approbation, par l'OUGC, de la demande complète de chaque irrigant au service de "Police de l'eau" de chaque DDT(M) concernée, selon les modalités que chacune d'entre elles définit.

En cas d'atteinte du débit de crise (DCR) sur un point nodal, l'irrigation des cultures dérogoires pourra être suspendue sur les périmètres concernés et définis en annexe 3. Une exception peut exister pour les cultures dérogoires équipées de matériels d'irrigation économes en eau (goutte-à-goutte et micro-aspersion). Dans les cas exceptionnels, notamment lors de risque sur la rupture d'alimentation en eau potable, l'irrigation de ces dernières pourra également être suspendue.

Par ailleurs, comme le prévoit l'Article 7, lors d'une sécheresse jugée exceptionnelle, chaque préfet est en mesure de prendre les dispositions exceptionnelles qui s'imposeraient, notamment dans le cadre de la préservation de l'alimentation des élevages.

Afin de quantifier la réelle pression exercée sur le milieu superficiel par ces cultures dérogoires, un récapitulatif de la surface dérogoire et des types de culture sera fourni au service de "Police de l'Eau" par l'OUGC, pour chaque zone d'alerte.

Paragraphe 5 : Gestion irrigation période à compter du 1^{er} novembre

Tout préleveur-irrigant n'étant pas en possession d'une autorisation de prélèvement hivernal pour la période du 1^{er} novembre au 31 mars, ne peut prélever dans les cours d'eau et leur nappe d'accompagnement après le 31 octobre à minuit.

Paragraphe 6 : Comptage individuel des prélèvements

Les préleveurs-irrigants sont tenus de relever et consigner sur le registre ou sur les imprimés d'enregistrement fournis par l'OUGC du Karst de La Rochefoucauld, les index du ou des compteurs de(s) l'installation(s) de prélèvement, et les volumes prélevés suivant les périodes et modalités définies ci-dessous.

Ce registre ou ces imprimés sont tenus à la disposition des agents chargés du contrôle de la police de l'eau. Ils doivent être transmis au service chargé de la Police de l'eau de la DDT et à l'OUGC du Grand Karst de La Rochefoucauld, même en cas de non consommation, suivant les spécifications décrites ci-dessous, et dans l'arrêté d'homologation du plan annuel de répartition (PAR)

Les données qu'ils contiennent doivent être conservées 3 ans par le pétitionnaire

La somme des volumes prélevés sur les périodes du 1^{er} avril au 31 mai et du 1^{er} juin au 31 octobre doit rester inférieure ou égale aux volumes autorisés pour ces mêmes périodes. Les volumes alloués non utilisés pour la période de printemps ne sont pas reportables sur la période d'été.

6.1 : Prélèvements effectués en milieu superficiel ou nappe d'accompagnement (ESU)

Période de Printemps (moyennes eaux) du 1^{er} avril au 1^{er} juin à 8H00 :

Chaque irrigant doit relever et consigner les index du ou des compteurs le 1^{er} avril , 1^{er} mai et 1^{er} juin, à 8H00.

Les imprimés doivent être transmis même en cas de non consommation, après le début et la fin de la période, soit respectivement avant le 7 avril et 7 juin.

Période d'Étiage (basses eaux) du 1^{er} juin à 8H00 au 31 octobre à minuit :

Pour les zones d'alerte gérées par volumes hebdomadaires (Bonnieure, Tardoire et Échelle-Lèche), chaque irrigant doit relever et consigner les index du ou des compteurs :

- tous les jeudi à 8H00 à chaque notification de taux hebdomadaire ;
- pour la fin de campagne d'été : le 31 octobre avant 24H00.

Pour la Zone d'alerte gérée par gestion journalière (Bandiat), chaque irrigant doit relever et consigner les index du ou des compteurs :

- le 1^{er} juillet, 1^{er} août, 1^{er} septembre, 1^{er} octobre avant 8H00 ;
- pour la fin de campagne d'été : le 31 octobre avant 24H00.

Les imprimés doivent être transmis même en cas de non consommation à la fin de la période de gestion, soit avant le 7 novembre.

6.2 : Prélèvements gérés par le modèle prédictif (Karst, Touvre, Bonnieure-Aval)

Le volume individuel prélevé par chaque irrigant doit rester inférieur ou égal au volume individuel notifié pour la même période, en tenant compte des modulations effectuées au 1^{er} avril et au 15 juin. Chaque irrigant doit relever et consigner les index du ou des compteurs :

- le 1^{er} avril , 1^{er} mai, 1^{er} juin et 15 juin, à 8H00 ;
- chaque quinzaine avant 8H00 à compter du 15 juin, soit : 1^{er} juillet, 15 juillet, 1^{er} août, 15 août, 1^{er} septembre, 15 septembre, 1^{er} octobre avant 8H00 ;
- Pour la fin de campagne d'été : le 31 octobre avant 24H00.

Les imprimés doivent être transmis même en cas de non consommation, après le début et la fin de la période de gestion, soit respectivement avant le 7 avril et 7 novembre.

6.3 : Prélèvements effectués en Eaux stockées déconnectées

Chaque irrigant doit relever et consigner les index du ou des compteurs :

- le 1^{er} avril à 8H00 pour le début de campagne ;
- le 31 octobre avant 24H00 pour la fin de campagne.

Les imprimés doivent être transmis même en cas de non consommation, après le début et la fin de la période de gestion, soit respectivement avant le 7 avril et 7 novembre.

Paragraphe 7 : Conditions de suivi, d'exploitation et de surveillance des prélèvements

Les modalités du prélèvement seront conformes à l'arrêté ministériel du 11 septembre 2003 portant application du décret n°96-102 du 2 février 1996 et fixant les prescriptions générales applicables aux prélèvements soumis à déclaration en application des articles L.214-1 à L.214-3 du code de l'environnement et relevant des rubriques 1.1.2.0, 1.2.1.0, 1.2.2.0 ou 1.3.1.0 de la nomenclature annexée au décret n°93-743 du 29 mars 1993 modifié et notamment :

- L'installation est obligatoirement équipée d'un compteur volumétrique conformément à l'art. 8 de l'arrêté du 11 septembre 2003 ;
- L'indication du code d'identification police de l'eau est à reporter sur l'installation de pompage, au droit du prélèvement de manière lisible ;
- L'irrigant est tenu de laisser libre accès du dispositif de comptage aux agents assermentés pour la police de l'eau en cas de contrôle inopiné. Les agents auront libre accès aux installations, ouvrages, travaux ou activités autorisés, dans les conditions fixées par le code de l'environnement et notamment l'article L.216-4. Ils pourront demander communication de toute pièce utile au contrôle des conditions imposées par l'autorisation de prélèvement ;
- Tout préleveur irrigant prend les mesures techniques nécessaires au bon fonctionnement continu du compteur sur son point de prélèvement. En cas de panne du compteur, l'exploitant dispose de 48 heures pour déclarer le dysfonctionnement. La remise en service de l'installation de comptage doit être également signalée dans les 48 heures après la réparation. Ces informations sont portées à la connaissance du service en charge de la police de l'eau par tout moyen écrit ou par mail à la convenance du préleveur irrigant.

Le préleveur irrigant doit constamment entretenir en bon état et à ses frais exclusifs les installations, qui doivent être toujours conformes aux conditions du présent arrêté, notamment l'installation de bacs de rétention ou d'abris étanches, en vue de prévenir tout risque de pollution des eaux par les carburants et autres produits susceptibles d'altérer la qualité des eaux issues du système de pompage.

Le préleveur irrigant doit surveiller régulièrement les opérations de prélèvements par pompage.

Le préleveur irrigant est tenu de déclarer, dès qu'il en a connaissance, au préfet les accidents ou incidents intéressant les installations, ouvrages, travaux ou activités faisant l'objet du présent arrêté qui sont de nature à porter atteinte aux intérêts mentionnés à l'article L.211-1 du code de l'environnement.

Sans préjudice des mesures que pourra prescrire le préfet, le maître d'ouvrage est tenu, dès qu'il en a la connaissance, de prendre ou de faire prendre toutes les mesures appropriées pour mettre fin à une cause de danger ou d'atteinte du milieu aquatique, évaluer les conséquences de l'incident ou de l'accident et y remédier.

Pour les prélèvements en eaux souterraines, le préleveur doit s'assurer de l'entretien régulier du forage, des ouvrages et installations de surface utilisés pour le prélèvement de manière à garantir la protection de la ressource naturelle.



**PRÉFÈTE
DE LA CHARENTE
PRÉFET
DE LA DORDOGNE
PRÉFÈTE
DE LA HAUTE-VIENNE**

*Liberté
Égalité
Fraternité*

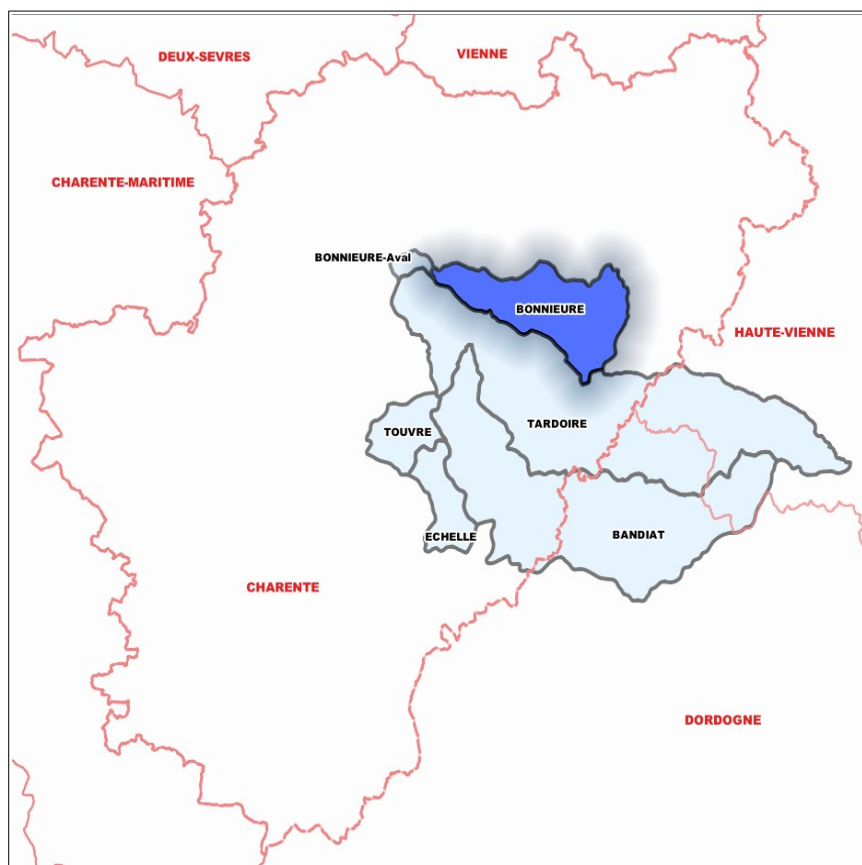
**Directions départementales
des territoires**

**ANNEXE 3 à l'arrêté cadre interdépartemental
Mesures de limitation par zones d'alerte
Zones d'alerte rattachées au point nodal de la station de FOULPOUGNE**

| POINT NODAL Station de GOND-PONTOUVRE (Foulpougne) | |
|---|-----------------------|
| DOE | 5,6 m ³ /s |
| DCR | 3,8 m ³ /s |

- 1. BONNIEURE**
- 2. BONNIEURE-AVAL**
- 3. TARDOIRE**
- 4. BANDIAT**
- 5. ÉCHELLE-LÈCHE**
- 6. TOUVRE**
- 7. KARST**

1. BONNIEURE



| POINT NODAL Station de GOND-PONTOUVRE (Foulpougne) | |
|--|-----------------------|
| DOE | 5,6 m ³ /s |
| DCR | 3,8 m ³ /s |

Mesures de gestion

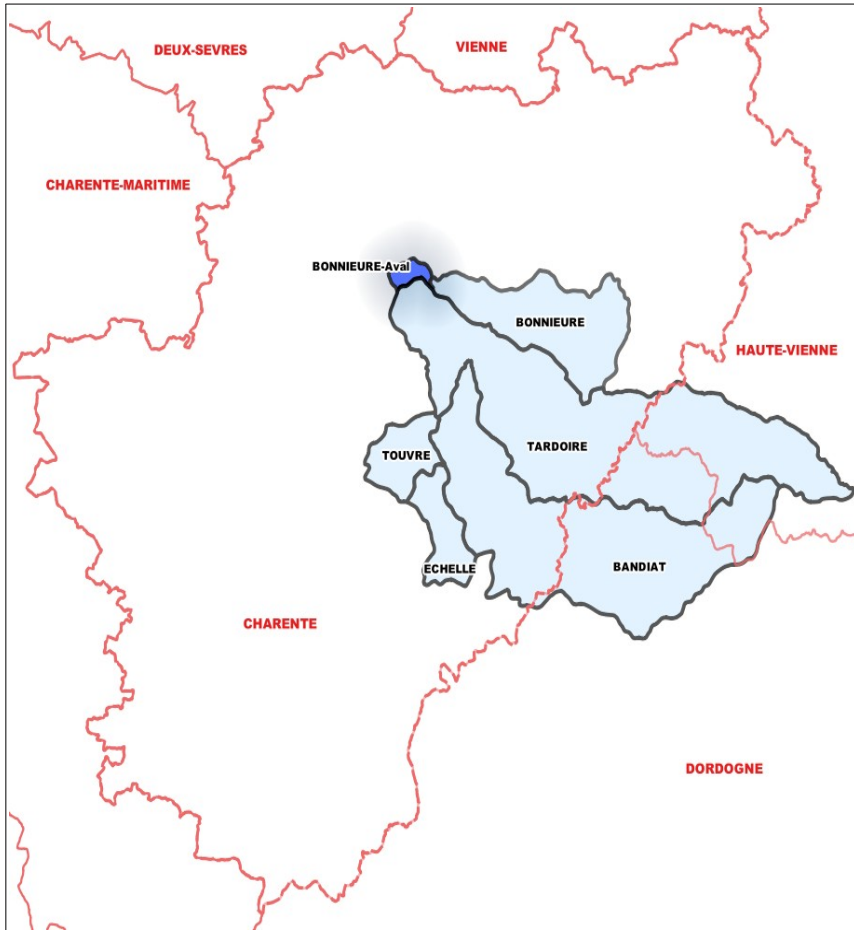
| Indicateurs de référence : Station de SAINT-CIERS-SUR-BONNIEURE | | | |
|--|----------------------------|-----------|---|
| | Niveau de gravité | Seuils | Mesures ⁽¹⁾ |
| Période de printemps | Alerte Printemps | < 500 l/s | Interdiction d'irriguer 3 jours/7 <i>mercredi, vendredi, dimanche</i> |
| | Alerte Renforcée Printemps | < 400 l/s | Interdiction d'irriguer |
| Période d'été | Alerte | < 400 l/s | 7 % max. du volume autorisé estival |
| | Alerte Renforcée | < 240 l/s | 5 % max. du volume autorisé estival |
| | Crise | < 130 l/s | Interdiction d'irriguer |

⁽¹⁾ Des modalités de gestion particulière, telles que tours de prélèvement ou autres, à l'initiative de l'OUGC et après validation par les services de Police de l'eau de la DDT, pourront être appliquées en complément du taux hebdomadaire.

Communes concernées

| DÉPARTEMENT DE LA CHARENTE | | | |
|----------------------------|-----------------|-------------|--------------------------|
| CELLEFROUIN | LES PINS | MONTEMBOEUF | TERRES-DE-HAUTE-CHARENTE |
| CHASSENEUIL-SUR-BONNIEURE | LÉSIGNAC-DURAND | MOUZON | VAL-DE-BONNIEURE |
| CHERVES-CHATELARS | LUSSAC | SAINTE-MARY | VITRAC-SAINTE-VINCENT |
| LE LINDOIS | MAZEROLLES | SUAUX | |

2. BONNIEURE-AVAL



| POINT NODAL Station de GOND-PONTOUVRE (Foulpougne) | |
|--|-----------------------|
| DOE | 5,6 m ³ /s |
| DCR | 3,8 m ³ /s |

Mesures de gestion (Modèle prédictif)

| Indicateurs de référence : Piézomètre de LA ROCHEFOUCAULD Station de GOND-PONTOUVRE : "Foulpougne" | | |
|---|---|--|
| Date | Niveau piézomètre La Rochefoucauld | modulation du volume individuel autorisé ⁽¹⁾ |
| Au 1 ^{er} avril | < 64,20 m NGF | 55 % |
| Au 15 juin | ≥ 55,97 m NGF | 100 % |
| | < 55,97 m NGF | 85 % |
| | < 51,43 m NGF | 55 % avec arrêt total au 15 août |
| Au 15 août | < 47,59 m NGF | Interdiction d'irriguer |
| À tout moment | si débit de la Touvre à Foulpougne ≤ 3,8 m ³ /s | Interdiction d'irriguer |

⁽¹⁾ Des modalités de gestion particulière, à l'initiative de l'OUGC et après validation par les services de Police de l'eau de la DDT, pourront être appliquées en complément des modulations de volume individuel.

Communes concernées

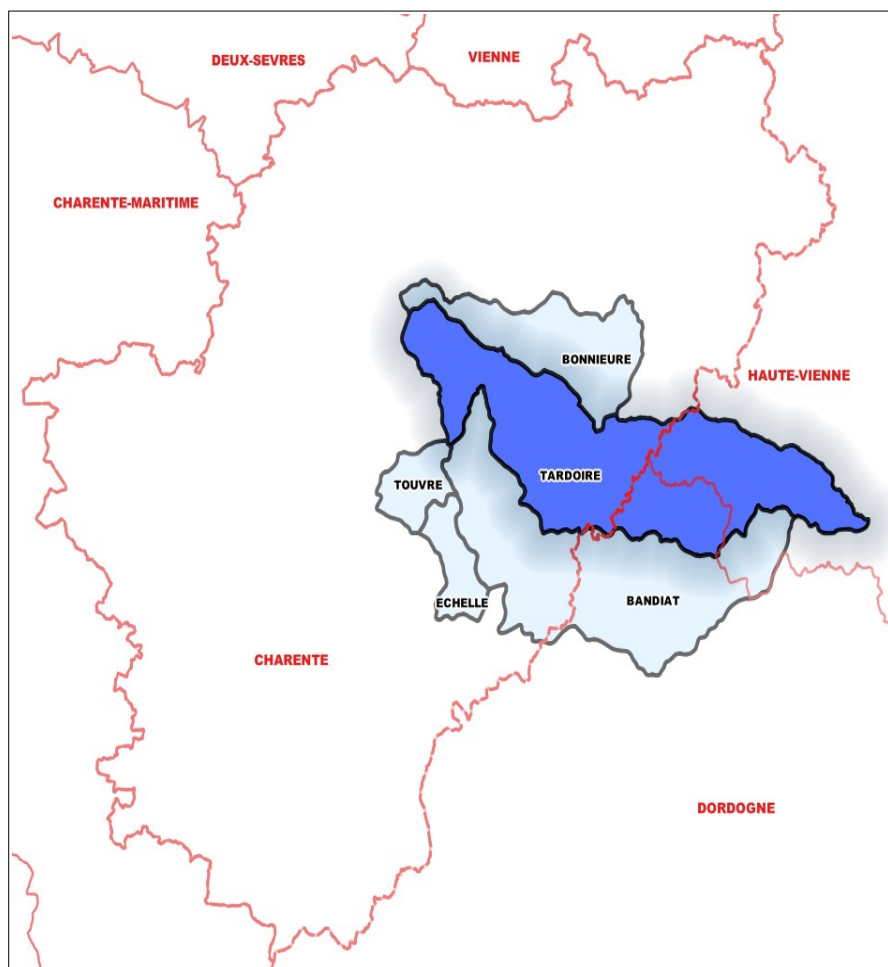
DÉPARTEMENT DE LA CHARENTE

MOUTON

PUYRÉAUX

SAINT-CIERS-SUR-BONNIEURE

3. TARDOIRE



| POINT NODAL Station de GOND-PONTOUVRE (Foulpougne) | |
|--|-----------------------|
| DOE | 5,6 m ³ /s |
| DCR | 3,8 m ³ /s |

Mesures de gestion

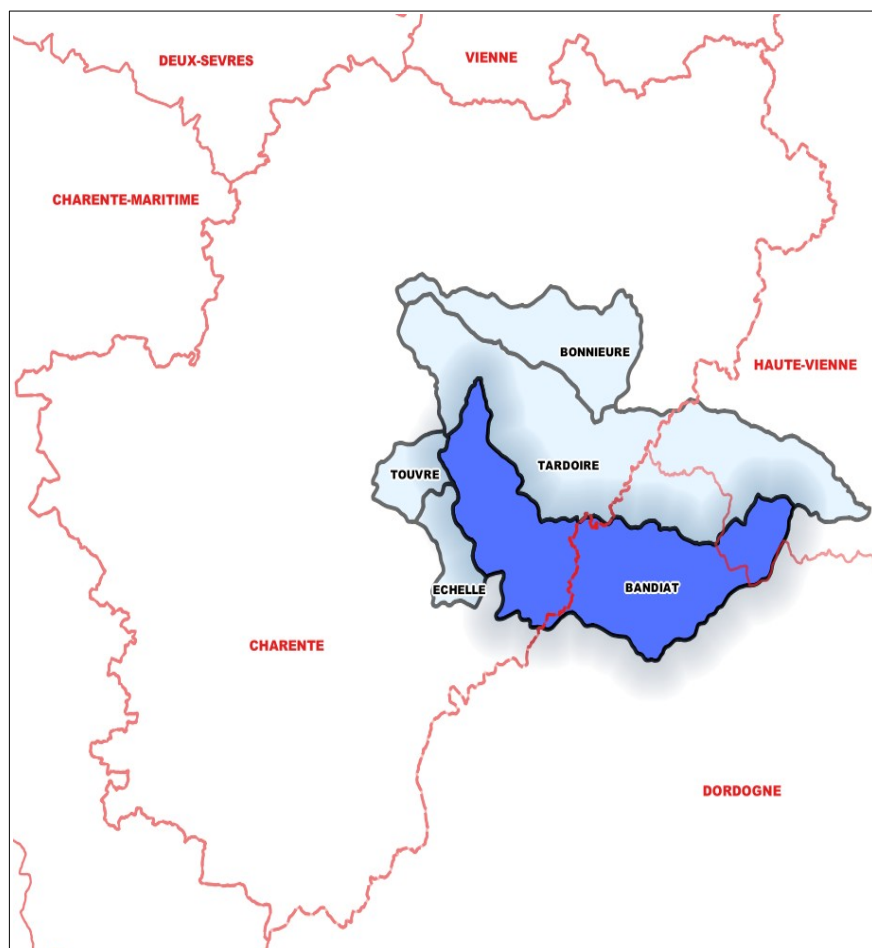
| Indicateurs de référence : Station de MONTBRON : "Moulin de Lavaud" | | | |
|--|----------------------------|-------------|---|
| | Niveau de gravité | Seuils | Mesures ⁽¹⁾ |
| Période de printemps | Alerte Printemps | < 1 000 l/s | Interdiction d'irriguer 3 jours/7 <i>mercredi, vendredi, dimanche</i> |
| | Alerte Renforcée Printemps | < 700 l/s | Interdiction d'irriguer |
| Période d'été | Alerte | < 700 l/s | 7 % max. du volume autorisé |
| | Alerte Renforcée | < 500 l/s | 5 % max. du volume autorisé |
| | Crise | < 300 l/s | Interdiction d'irriguer |

⁽¹⁾ Des modalités de gestion particulière, telles que tours de prélèvement ou autres, à l'initiative de l'OUGC et après validation par les services de Police de l'eau de la DDT, pourront être appliquées en complément du taux hebdomadaire.

Communes concernées

| DÉPARTEMENT DE LA CHARENTE | | |
|---------------------------------------|--------------------------|-----------------------------|
| AGRIS | LES PINS | ROUZEDE |
| AUSSAC-VADALLE | MARILLAC-LE-FRANC | SAINT-ADJUTORY |
| BRIE | MAZEROLLES | SAINT-CIERS-SUR-BONNIEURE |
| COULGENS | MONTBRON | SAINT-SORNIN |
| ECURAS | MOULINS-SUR-TARDOIRE | SAUVAGNAC |
| EYMOUThIERS | NANCLARS | TAPONNAT-FLEURIGNAC |
| JAULDES | ORGEDEUIL | VAL-DE-BONNIEURE |
| LA ROCHEFOUCAULD-EN-ANGOUMOIS | PUYREAUX | VITRAC-SAINT-VINCENT |
| LA ROCHETTE | RIVIERES | VOUTHON |
| LE LINDOIS | ROUSSINES | YVRAC-ET-MALLEYRAND |
| DÉPARTEMENT DE LA DORDOGNE | | |
| BUSSEROLLES | CHAMPNIERS-ET-REILHAC | SAINT-BATHELEMY-DE-BUSSIÈRE |
| BUSSIÈRE-BADIL | PIEGUT-PLUVIERS | SAINT-ESTÈPHE |
| DÉPARTEMENT DE LA HAUTE-VIENNE | | |
| CHALUS | LA CHAPELLE-MONTBRANDEIX | SAINT-BAZILE |
| CHAMPAGNAC-LA-RIVIÈRE | LES SALLES-LAVAUGUYON | SAINT-MATHIEU |
| CHAMPSAC | MARVAL | VAYRES |
| CHERONNAC | MAISONNAIS-SUR-TARDOIRE | VIDEIX |
| CUSSAC | ORADOUR-SUR-VAYRE | |
| DOURNAZAC | PAGEAS | |

4. BANDIAT



| POINT NODAL Station de GOND-PONTOUVRE (Foulpougne) | |
|--|-----------------------|
| DOE | 5,6 m ³ /s |
| DCR | 3,8 m ³ /s |

Mesures de gestion

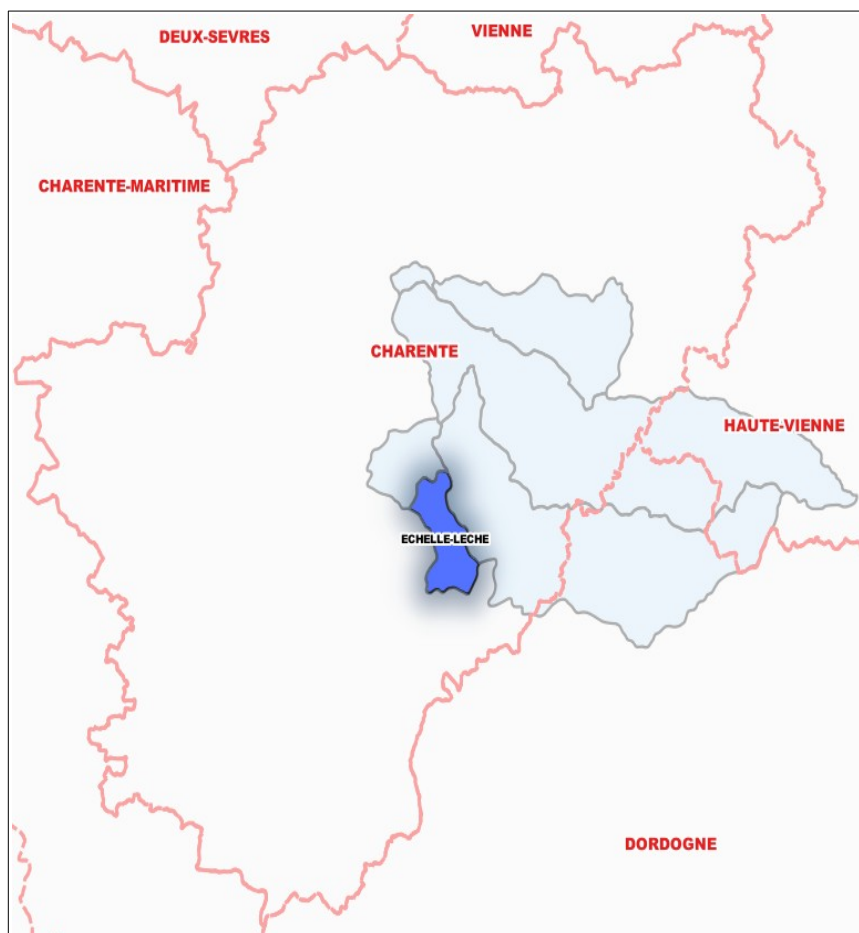
| Indicateurs de référence : Station de SAINT-MARTIAL-DE-VALETTE | | | |
|---|----------------------------|-----------|---|
| | Niveau de gravité | Seuils | Mesures ⁽¹⁾ |
| Période de printemps | Alerte Printemps | < 450 l/s | Interdiction d'irriguer 3 jours/7 <i>mercredi, vendredi, dimanche</i> |
| | Alerte Renforcée Printemps | < 350 l/s | Interdiction d'irriguer |
| Période d'été | Alerte | < 350 l/s | Interdiction d'irriguer 3 jours/7 <i>mercredi, vendredi, dimanche</i> |
| | Alerte Renforcée | < 220 l/s | Interdiction d'irriguer 5 jours/7 <i>lundi, mercredi, vendredi, samedi et dimanche</i> |
| | Crise | < 100 l/s | Interdiction d'irriguer |

⁽¹⁾ Des modalités de gestion particulière, telles que tours de prélèvement ou autres, à l'initiative de l'OUGC et après validation par les services de Police de l'eau de la DDT, pourront être appliquées en complément du taux hebdomadaire.

Communes concernées

| | | |
|---------------------------------------|---------------------------------------|---------------------------|
| DÉPARTEMENT DE LA CHARENTE | | |
| AGRIS | GRASSAC | PRANZAC |
| BOUEX | LA ROCHEFOUCAULD-EN-ANGOUMOIS | RIVIERES |
| BUNZAC | MAINZAC | SAINT-GERMAIN-DE-MONTBRON |
| CHARRAS | MARTHON | SOUFFRIGNAC |
| CHAZELLES | MONTBRON | VOUTHON |
| EYMOUTHIER | MORNAC | VOUZAN |
| FEUILLADE | MOULINS-SUR-TARDOIRE | |
| DÉPARTEMENT DE LA DORDOGNE | | |
| ABJAT-SUR-BANDIAT | HAUTE-FAYE | SAINT-MARTIAL-DE-VALETTE |
| AUGIGNAC | JAVERLHAC-ET-LA-CHAPELLE-SAINT-ROBERT | SAINT-MARTIN-LE-PIN |
| BEAUSSAC | LUSSAS-ET-NONTRONNEAU | SAVIGNAC-DE-NONTRON |
| LE BOURDEIX | NONTRON | SOUDAT |
| BUSSIÈRE-BADIL | PIEGUT-PLUVIERS | TEYJAT |
| ETOUARS | SAINT-ESTÈPHE | VARAIGNES |
| DÉPARTEMENT DE LA HAUTE-VIENNE | | |
| MARVAL | PENSOL | LA-CHAPELLE-MONTBRANDEIX |

5. ÉCHELLE – LÈCHE



| POINT NODAL Station de GOND-PONTOUVRE (Foulpougne) | |
|--|-----------------------|
| DOE | 5,6 m ³ /s |
| DCR | 3,8 m ³ /s |

Mesures de gestion

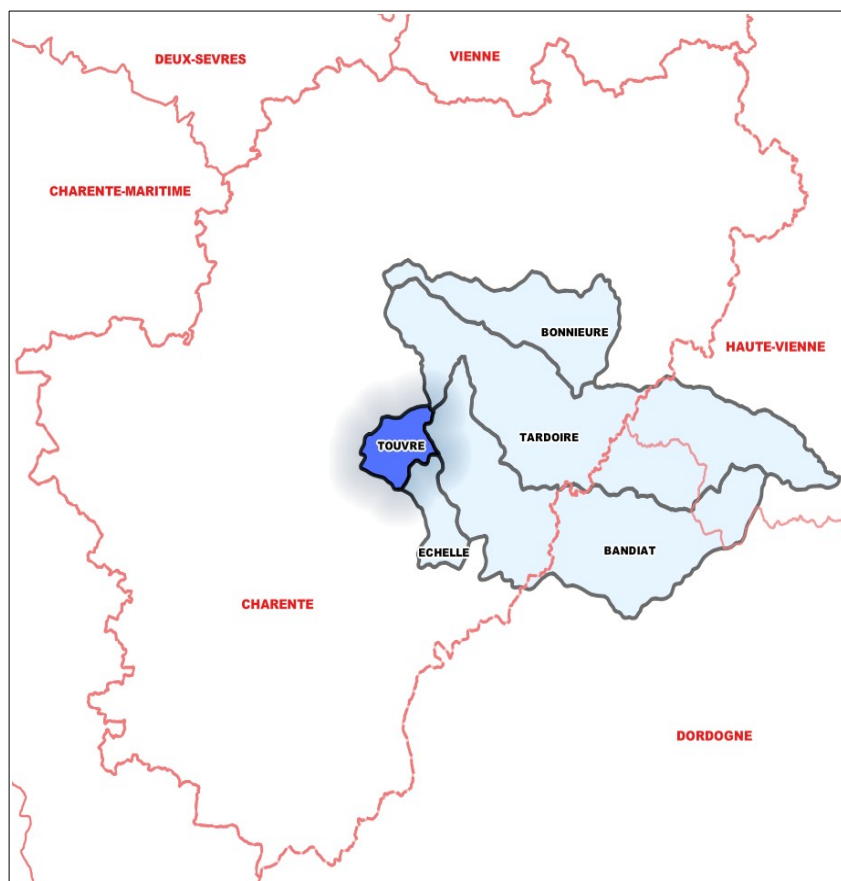
| Indicateurs de référence : Station de GOND-PONTOUVRE : "Foulpougne" | | | |
|--|----------------------------|--------------------------|---|
| | Niveau de gravité | Seuils | Mesures ⁽¹⁾ |
| Période de printemps | Alerte Printemps | < 10 m ³ /s | Interdiction d'irriguer 3 jours/7 <i>mercredi, vendredi, dimanche</i> |
| | Alerte Renforcée Printemps | < 8 m ³ /s | Interdiction d'irriguer |
| Période d'été | Alerte | < 8 m ³ /s | 7 % max. du volume autorisé estival |
| | Alerte Renforcée | < 5 m ³ /s | 5 % max. du volume autorisé estival |
| | Crise | < 4,50 m ³ /s | Interdiction d'irriguer |

⁽¹⁾ Des modalités de gestion particulière, telles que tours de prélèvement ou autres, à l'initiative de l'OUGC et après validation par les services de Police de l'eau de la DDT, pourront être appliquées en complément du taux hebdomadaire.

Communes concernées

| DÉPARTEMENT DE LA CHARENTE | | | |
|----------------------------|-------------------|---------|--------|
| BOUEX | GARAT | MORNAC | TOUVRE |
| DIGNAC | GRASSAC | ROUGNAC | VOUZAN |
| DIRAC | MAGNAC-SUR-TOUVRE | SERS | |

6. TOUVRE



| POINT NODAL Station de GOND-PONTOUVRE (Foulpougne) | |
|--|-----------------------|
| DOE | 5,6 m ³ /s |
| DCR | 3,8 m ³ /s |

Mesures de gestion (Modèle prédictif)

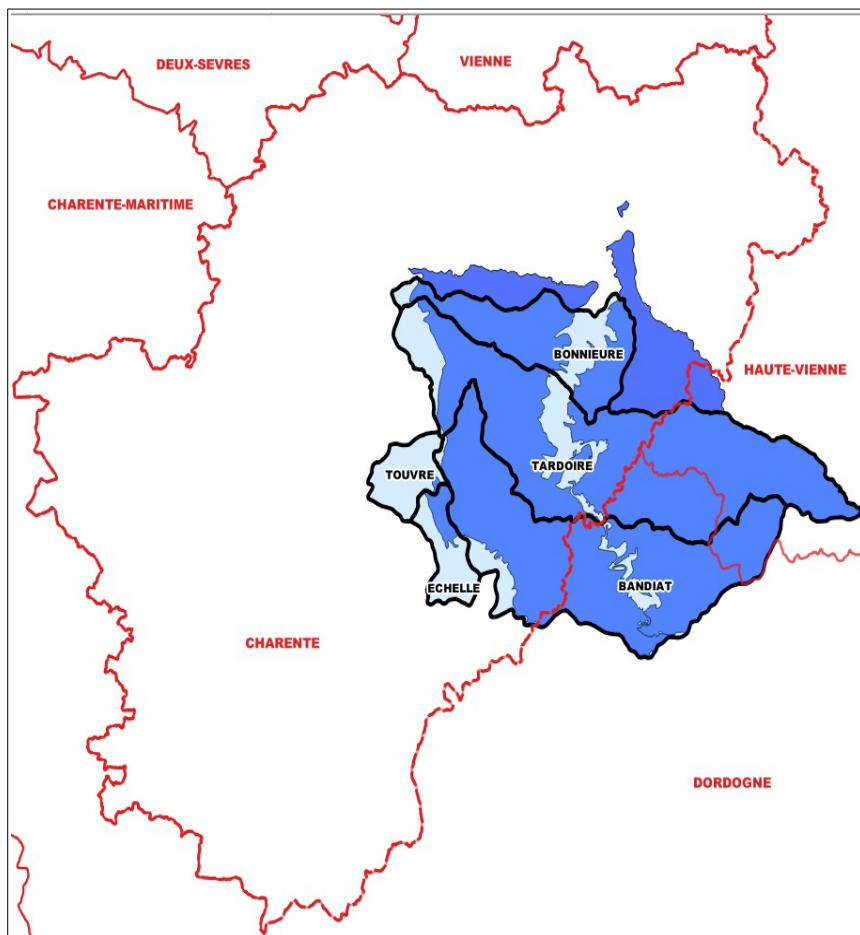
| Indicateurs de référence : Piézomètre de LA ROCHEFOUCAULD Station de GOND-PONTOUVRE : "Foulpougne" | | |
|---|---|--|
| Date | Niveau piézomètre La Rochefoucauld | modulation du volume individuel autorisé ⁽¹⁾ |
| Au 1 ^{er} avril | < 64,20 m NGF | 55 % |
| Au 15 juin | ≥ 55,97 m NGF | 100 % |
| | < 55,97 m NGF | 85 % |
| | < 51,43 m NGF | 55 % avec arrêt total au 15 août |
| Au 15 août | < 47,59 m NGF | Interdiction d'irriguer |
| À tout moment | si débit de la Touvre à Foulpougne ≤ 3,8 m ³ /s | Interdiction d'irriguer |

⁽¹⁾ Des modalités de gestion particulière, à l'initiative de l'OUGC et après validation par les services de Police de l'eau de la DDT, pourront être appliquées en complément des modulations de volume individuel.

Communes concernées

| DÉPARTEMENT DE LA CHARENTE | | | |
|----------------------------|-------------------|-------------------|--------|
| ANGOULÊME | GARAT | MAGNAC-SUR-TOUVRE | SOYAUX |
| BRIE | GOND-PONTOUVRE | MORNAC | TOUVRE |
| CHAMPNIERS | L'ISLE-D'ESPAGNAC | RUELLE-SUR-TOUVRE | |

7. KARST DE LA ROCHEFOUCAULD



| POINT NODAL Station de GOND-PONTOUVRE (Foulpougne) | |
|--|-----------------------|
| DOE | 5,6 m ³ /s |
| DCR | 3,8 m ³ /s |

Mesures de gestion (Modèle prédictif)

| Indicateurs de référence : Piézomètre de LA ROCHEFOUCAULD Station de GOND-PONTOUVRE : "Foulpougne" | | |
|---|---|--|
| Date | Niveau piézomètre La Rochefoucauld | modulation du volume individuel autorisé ⁽¹⁾ |
| Au 1 ^{er} avril | < 64,20 m NGF | 55 % |
| Au 15 juin | ≥ 55,97 m NGF | 100 % |
| | < 55,97 m NGF | 85 % |
| | < 51,43 m NGF | 55 % avec arrêt total au 15 août |
| Au 15 août | < 47,59 m NGF | Interdiction d'irriguer |
| À tout moment | si débit de la Touvre à Foulpougne ≤ 3,8 m ³ /s | Interdiction d'irriguer |

⁽¹⁾ Des modalités de gestion particulière, à l'initiative de l'OUGC et après validation par les services de Police de l'eau de la DDT, pourront être appliquées en complément des modulations de volume individuel.

Communes concernées

| DÉPARTEMENT DE LA CHARENTE | | |
|---------------------------------------|---------------------------|---------------------------|
| AGRIS | LES PINS | SAINT-CLAUD |
| BOUEX | LUSSAC | SAINT-FRONT |
| BRIE | MAINZAC | SAINT-GERMAIN-DE-MONTBRON |
| BUNZAC | MARILLAC-LE-FRANC | SAINT-MARY |
| CELLEFROUIN | MARTHON | SAINT-SORNIN |
| CHARRAS | MONTBRON | SERS |
| CHASSENEUIL-SUR-BONNIEURE | MORNAC | SOUFFRIGNAC |
| CHAZELLES | MOULINS-SUR-TARDOIRE | SUAUX |
| CHERVES-CHATELARS | MOUTON | TAPONNAT-FLEURIGNAC |
| COULGENS | NANCLARS | TOUVRE |
| EYMOUTHIER | NIEUIL | VAL-DE-BONNIEURE |
| FEUILLADE | ORGEDEUIL | VALENCE |
| GARAT | PRANZAC | VITRAC-SAINT-VINCENT |
| GRASSAC | PUYREAUX | VOUTHON |
| JAULDES | RIVIERES | VOUZAN |
| LA ROCHEFOUCAULD-EN-ANGOUMOIS | ROUZEDE | YVRAC-ET-MALLEYRAND |
| LA ROCHETTE | SAINT-ADJUTORY | |
| LA TACHE | SAINT-CIERS-SUR-BONNIEURE | |
| DÉPARTEMENT DE LA DORDOGNE | | |
| BEAUSSAC | LE BOURDEIX | SAINT-MARTIN-LE-PIN |
| BUSSIÈRE-BADIL | LUSSAC-ET-NONTRONNEAU | SOUDAT |
| HAUTE-FAYE | NONTRON | TEYJAT |
| JAVERLAC-ET-LA-CHAPELLE-SAINT-ROBERT | SAINT-MARTIAL-DE-VALETTE | VARAINES |
| DÉPARTEMENT DE LA HAUTE-VIENNE | | |
| CUSSAC | | |